



Attuazione dell'articolo 11 della legge 24 giugno 2009, n. 77

MICROZONAZIONE SISMICA

Carta Geologico-Tecnica

scala 1:10.000



Regione Emilia-Romagna

Comune di Cavriago





Regione Emilia-Romagna	Soggetto realizzatore  EN GEO S.r.l. www.engeo.it Direttori tecnici: Dr. Geol. Carlo Caleffi Dr. Geol. Francesco Cerutti Dr. Geol. Matteo Baisi Dr.ssa Olga Brontesi Dr. Geol. Alessandro Ferrari Dr.ssa Geol. Melinda Raimondo	Data Aprile 2025 MS3
---------------------------	--	---------------------------------------


Legenda

-  Confine comunale
-  Aree oggetto di Microzonazione Sismica



Terreni di copertura

-  **GMpd** Ghiaie limose, miscela di ghiaia, sabbia e limo di Piana pedemontana
-  **MLtf** Limi inorganici, farina di roccia, sabbie fini limose o argillose, limi argillosi di bassa plasticità di Terrazzo fluviale

Elementi tettonico strutturali

-  Faglia diretta potenzialmente attiva e capace (incerta)

Elementi geologici e idrogeologici

-  Presenza della falda in aree con sabbie e/o ghiaie (con indicazione della profondità (m) del tetto della falda)
-  Traccia della sezione geologica rappresentativa del modello del sottosuolo (v. Relazione Illustrativa)

